

Oranjerit Beetsterzwaag 27 april 2021				
NR.	AFSTANDEN		SITUATIE	INFORMATIE
	Kilometers	Interval		

Hieronder de route en spelregels voor de Oranjerit Beetsterzwaag. Deze rally wordt verreden in een bijzondere tijd en heeft daarom ook aangepaste regels. Accepteer deze aanpassingen en geniet van een mooie route. Deze route wordt jullie aangeboden door:

Stuij de Businessmanager en Business Rally Events

Belangrijkste aandachtspunten!

- 1. Volgens RIVM richtlijn mogen er maximaal 2 personen van verschillende huishoudens in een auto wanneer strikt noodzakelijk. Aangezien deze rally niet strikt noodzakelijk is en in een rally er altijd 2 personen in de auto zitten adviseren wij dit ook als maximum aantal aan te houden. Liefst uit dezelfde familie. Als gezin kun je uiteraard met meer personen in de auto rijden.**
- 2. Ga niet de auto uit! De rally duurt 1,5 uur. Als je wel wilt stoppen doe dit dan op een plek waar je zeker 1,5 meter afstand kunt houden tot andere mensen.**
- 3. Uiteraard ben je verantwoordelijk voor je eigen gezondheid, Business Rally Events en Koningsdag Beetsterzwaag kan hier op geen enkele manier aansprakelijk voor worden gesteld.**
- 4. Door deelname aan de Oranjerit accepteer en ga je akkoord met dit reglement en bijbehorende vrijwaring.**

De organisatie aanvaardt geen enkele aansprakelijkheid voor welke schade dan ook – ongeacht waaruit die schade bestaat en hoe die is ontstaan - die een deelnemer in verband met deelname deze rally lijdt dan wel aan derden of andere deelnemers veroorzaakt. De deelnemer verklaart dat hij de organisatie niet aansprakelijk zal stellen of houden en hen zal vrijwaren voor enige door hem geleden schade, materieel of immaterieel, letselschade hieronder begrepen. Mocht de deelnemer na deelname aan het evenement gezondheidsklachten krijgen kunnen hierover geen claims jegens de organisatie worden ingediend.

Jullie gaan rijden volgens het Bol Pijl principe

Aan de hand van getekende situaties en met inachtneming van de hiernavolgende bepalingen, dient de kortste route te worden gereden van de bol naar de punt van de pijl. De punt van de pijl dient uiteraard in de aangegeven richting bereden te worden. De afstand naar de bol pijlsituatie vanaf de vorige bol pijlsituatie is aangegeven. Tevens is de totale afstand vanaf de tijdcontrole of startpunt aangegeven. De situaties dienen in nummervolgorde aangedaan te worden. De situaties zijn niet op schaal getekend. De situaties kunnen gestileerd zijn weergegeven. Dit wil zeggen dat het meer of minder schuin of bochtend lopen van wegen niet zo getekend hoeft te zijn. Keren in de route is verboden. Wegen en/ of weggedeeltes, in de bol pijl situatie, mogen maar één keer gebruikt worden. De route is uitgezet op basis van gps kilometers, het kan zijn dat uw eigen teller hiervan afwijkt.

Opdracht

Onderweg staan 10 letters die samen een woord vormen, wel even door elkaar schudden.

Voor de kinderen is er de foto bingo. Zoek alle foto's in de route en streep ze door, de foto die overblijft geeft een aanwijzing voor het woord wat jullie met de letters kunnen maken.

Mail het juiste antwoord naar: rally@koningsdagbeetsterzwaag.nl en maak kans op een leuke prijs

Succes en veel plezier!

Start en Finish: Het Witte Huis, Van Harinxmaweg 20, 9246 TL Olterterp

NR.	AFSTANDEN		SITUATIE	INFORMATIE
	Kilometers	Interval		

Witte Huis- Witte Huis

Systeem: Bol Pijl
 Lengte: 60 km
 Rijtijd: ca 1,5 uur



Zet je dagteller op nul!

De letters zien er zo uit:
 A5 formaat

P

Het is hier niet het P van het woord P, maar het P van het woord Pijl.

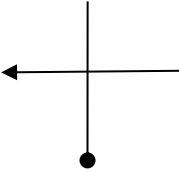
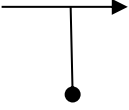
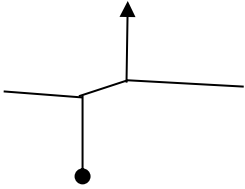
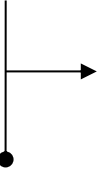
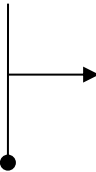
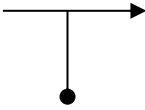
1.	0,00	0,0		Start P Het Witte Huis
----	------	-----	--	------------------------

2.	0,1	0,1		Aldhof
----	-----	-----	--	--------

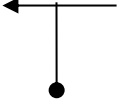
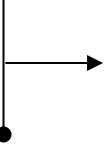
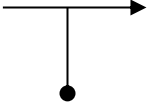
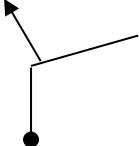
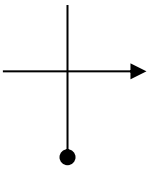
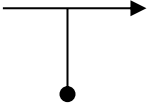
3.	2,2	2,1		Butewei
----	-----	-----	--	---------

4.	5,6	3,4		Mounleane
----	-----	-----	--	-----------

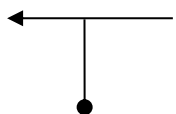
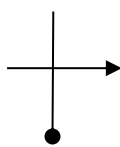
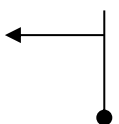
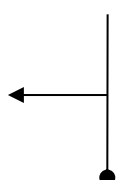
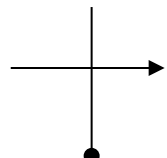
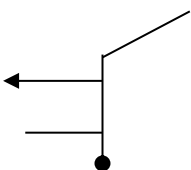
Oranjerit Beetsterzwaag 27 april 2021

NR.	AFSTANDEN		SITUATIE	INFORMATIE
	Kilometers	Interval		
5.	6,9	1,3		
6.	10,3	3,4		
7.	11,8	1,5		
8.	12,0	0,2		Bremerwei
9.	14,4	2,4		Dwarswijk
10.	15,5	1,1		

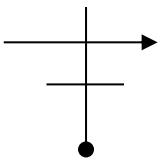
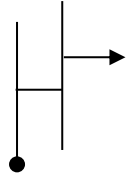
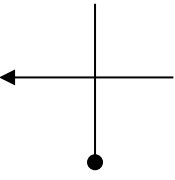
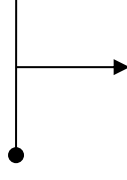
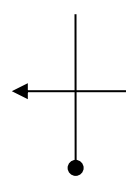
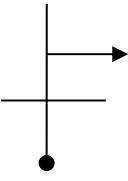
Oranjerit Beetsterzwaag 27 april 2021

NR.	AFSTANDEN		SITUATIE	INFORMATIE
	Kilometers	Interval		
11.	17,4	1,9		
12.	18,5	1,1		
13.	20,5	2,0		
14.	21,2	0,7		
15.	22,2	1,0		
16.	25,0	2,8		

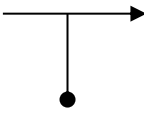
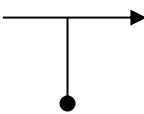
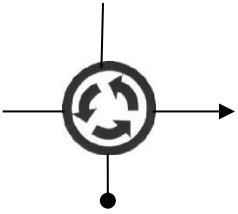
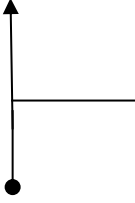
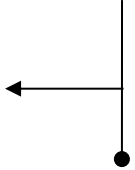
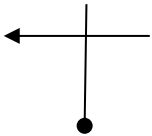
Oranjerit Beetsterzwaag 27 april 2021

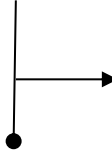
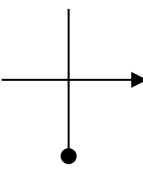
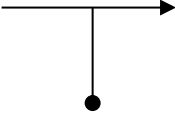

NR.	AFSTANDEN		SITUATIE	INFORMATIE
	Kilometers	Interval		
17.	27,1	2,1		
18.	27,3	0,2		
19.	28,4	1,1		Butewei
20.	29,4	1,0		
21.	30,2	0,8		
22.	32,0	1,8		Sparjeburd

Oranjerit Beetsterzwaag 27 april 2021

NR.	AFSTANDEN		SITUATIE	INFORMATIE
	Kilometers	Interval		
23.	32,4	0,4		
24.	34,2	1,8		Berchleane
25.	34,9	0,7		
26.	38,7	3,8		
27.	39,5	0,8		
28.	41,4	1,9		Alde Dyk

Oranjerit Beetsterzwaag 27 april 2021

NR.	AFSTANDEN		SITUATIE	INFORMATIE
	Kilometers	Interval		
29.	43,3	1,9		
30.	47,7	4,4		
31.	50,3	2,6		
32.	54,4	4,1		
33.	54,6	0,2		Van Lyndenlaan
34.	54,9	0,3		

Oranjerit Beetsterzwaag 27 april 2021				
NR.	AFSTANDEN		SITUATIE	INFORMATIE
	Kilometers	Interval		
35.	55,0	0,1		
36.	56,8	1,8		
37.	58,3	1,5		
38.	59,7	1,4		

Deze Route is jullie aangeboden door:



NR.	AFSTANDEN		SITUATIE	INFORMATIE
	Kilometers	Interval		

Gevonden letters:

Oplossing:

Zoek de volgende foto's:

